保存版

都農町ハザードマップ

平成27年3月 発行

わが家の避難所	
家族の集合場所（家族が離ればなれになった時）	
災害時の緊急連絡先	
持出品の置き場所	

家族の名前	生年月日	血液型	持病・常用している薬	会社・学校の連絡先

◉ ハザードマップは、災害に備えて大切に保管しておきましょう。
◉ 避難所や避難経路は事前に家族で確認しておきましょう。

防災に関してのお問い合わせ先
都農町役場（総務課消防防災係） **TEL 0983-25-5710**

※防災に関しての情報は都農町ホームページでも公開しています。 http://www.town.tsuno.miyazaki.jp/

津波対策

■ 津波警報・注意報の分類、とるべき行動

	巨大地震の場合の表現	数値での発表（発表基準）	とるべき行動	
大津波警報	巨大	10m超（10m以上） 10m（3m～10m） 5m（3m～5m）	すぐ避難	沿岸や川沿いにいる人たちは、ただちに高台等の安全な場所に避難してください。津波は、繰り返し襲ってくるので、津波警報が解除されるまで安全な場所から離れないでください。
津波警報	高い	3m（1m～3m）	すぐ避難	
津波注意報	表記しない	1m（20cm～1m）	海から離れる	海の中にいる人は、ただちに海から上がって海岸から離れてください。

■ 避難指示の伝達方法等

津波警報・注意報が発表されたときの避難指示は、「土砂災害対策」における情報の伝達等と同様に防災行政無線、広報車及び消防団等による呼びかけ等の複数の手段により迅速確実に住民の方々に伝わるように行います。

■ 都農町において予想される津波の高さと到達時間

津波高の最大値	15m
津波高の平均値	12m
津波到達時間 +1m	20分
津波到達時間 +3m	21分
津波到達時間 +5m	23分
津波到達時間 +10m	26分

南海トラフ巨大地震が発生すると、発生から短時間で津波が到達します。
努めて5分以内で避難を開始しましょう。
※左記の数値は、現在の知見をもとに津波の浸水予測を行ったものであり、想定より津波高は高く、到達時間は早くなる可能性もあります。

■ 津波に対する心得

心得1 強い揺れは、長い時間ゆっくりした揺れを感じたら、津波に注意！
警報・注意報を待たずに直ちに避難しましょう。

心得2 海岸を離れて高い場所へ！
より高い場所へ避難しましょう。

心得3 情報収集は安全な場所へ移動してから！
情報を待っていると逃げ遅れる場合があります。
情報収集は、安全な場所で、また、原則として車で避難するのはやめましょう。

心得4 海岸や河川には近づかない！
警報・注意報が解除されるまで、海辺や川岸に近づくのはやめましょう。

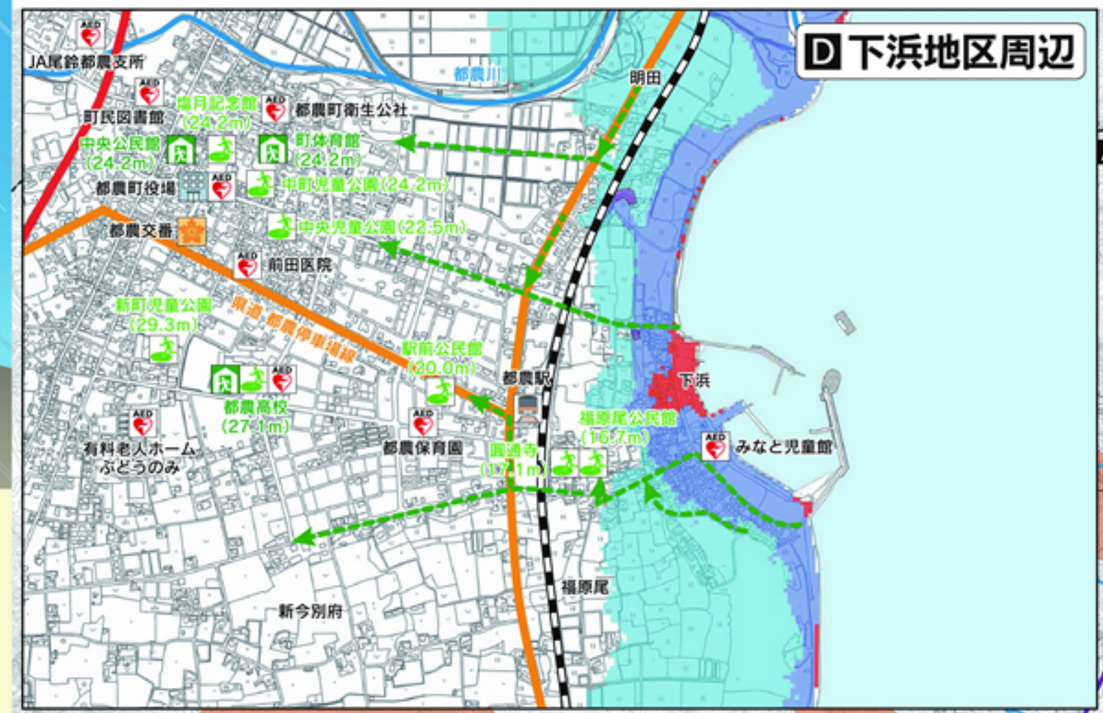

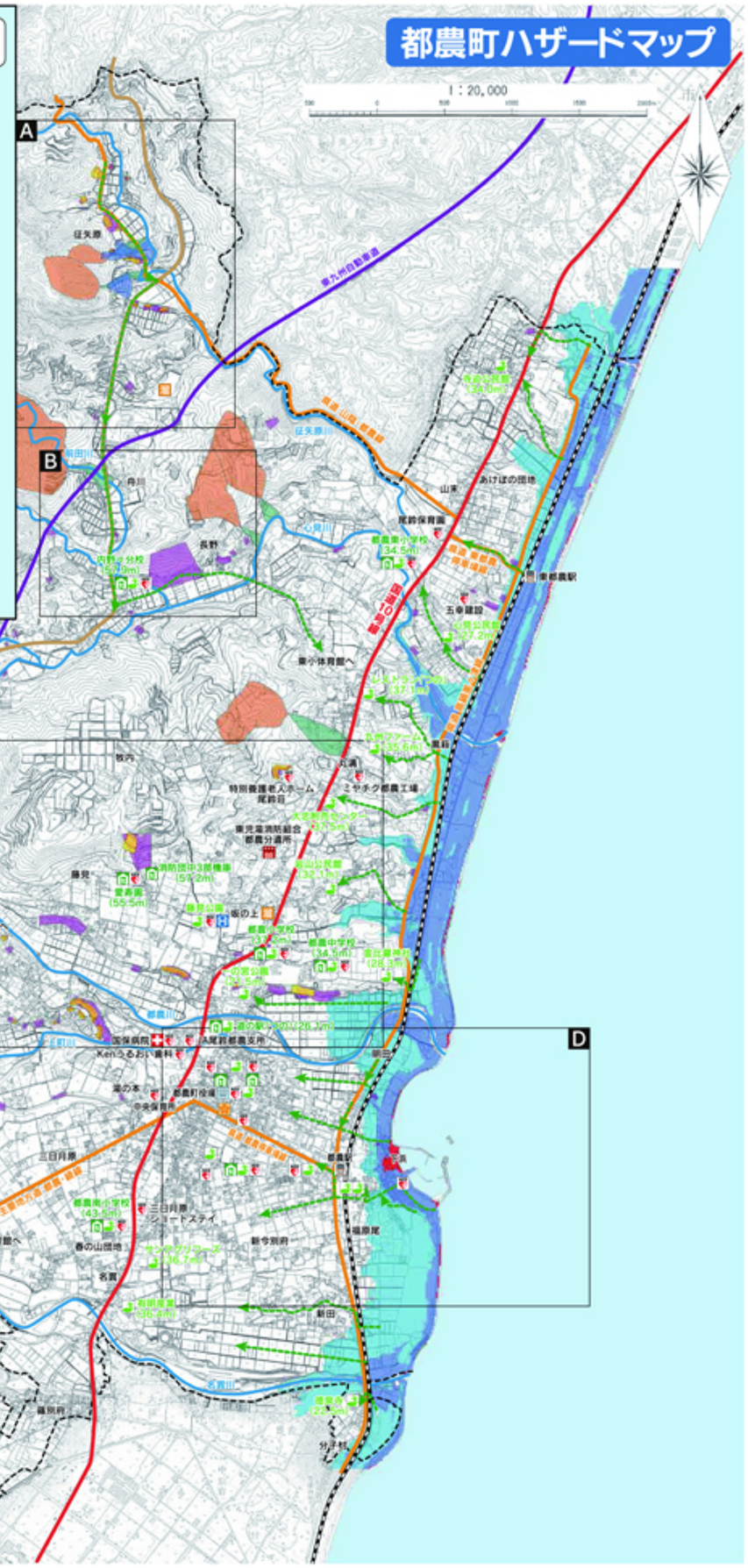

AED設置場所一覧

公共施設	1	都農町役場
	2	都農中学校
	3	都農小学校
	4	都農南小学校
	5	都農東小学校
	6	内野々分校
	7	都農高校
	8	町民図書館
	9	国保病院
	10	みなと児童館
	11	養護老人ホーム愛寿園
	12	藤見公園陸上競技場
民間事業所等	13	尾鈴農協都農支所
	14	㈱ミヤチク都農工場
	15	㈲都農町衛生公社
	16	㈱五幸建設
	17	前田医院
	18	Kenうるおい薬局
	19	特別養護老人ホーム尾鈴苑
	20	介護付有料老人ホームぶどうのみ
	21	三日月原ショートステイ
	22	石井記念尾鈴保育園
	23	石井記念都農保育園

【凡　例】

- 町役場
- 駅
- 警察
- 避難所
- 避難地
- AED設置場所
- 消防分遣所
- 災害時緊急ヘリポート
- 医療施設
- 溜池危険箇所

浸水深
- 5m未満
- 5m以上～10m未満
- 10m以上

危険箇所等
- 土石流被害想定区域
- 土石流危険渓流
- 急傾斜地崩壊危険箇所
- 急傾斜地特別警戒区域
- 急傾斜地警戒区域
- 土石流特別警戒区域
- 土石流警戒区域

- 町界
- 主要避難経路

【浸水想定条件】
- 対象津波：南海トラフ巨大地震による想定地震津波及び日向灘を中心とした想定地震津波
- 地震の規模：マグニチュード9.1
- 潮位：宮崎沿岸の平均満潮位（東京湾平均海面＋1.15m）
- 構造物条件：護岸・防波堤…構造物がないものとする。
  堤　防…地震前の2分の1の高さとする。
  水　門 等…開放状態とする。
  ※各種構造物は、津波が越流し始めた時点で破壊され、無くなるものとする。

【留意事項】
- この都農町ハザードマップは、平成25年2月に宮崎県が公表した最大クラスの津波が最悪条件下において発生した場合の津波浸水想定を基に作成したものです。
- これよりも大きな津波が発生する可能性が無いというものではありません。
- 地震の衝撃等により浸水域外でも浸水が発生したり、浸水深がさらに大きくなったりする場合があります。
- このマップは、津波による災害や被害の発生期間を決定するものではありません。
- このマップでは、河川の水位変化を図示していませんが、津波の遡上等により、実際には水位が変化することがあります。
- 海岸線に白色の部分がありますが、実際は周辺と同程度の浸水が予想されます。
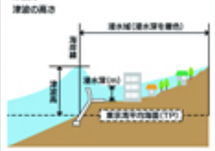
【用語の解説】
- 浸水域
  海岸線から陸域に津波が遡上することが想定される区域
- 浸水深
  陸上の各地点で水深が最も高い位置にきたときの地面から水面までの高さ
- 津波高
  津波の高さ